


# MASTERPLANUNG LUZERNSTRASSE, OBERKIRCH

## EINWOHNERGEMEINDE OBERKIRCH

Kanton Luzern / 21'939.1-171 bis 174

### KNOTEN FELDMATT

- ORTHOFOTO IST-ZUSTAND
- VARIANTEN 1 - 3




Sursee, 14. März 2017 / RiDa

# Knoten Feldmatt

21'939.1-171

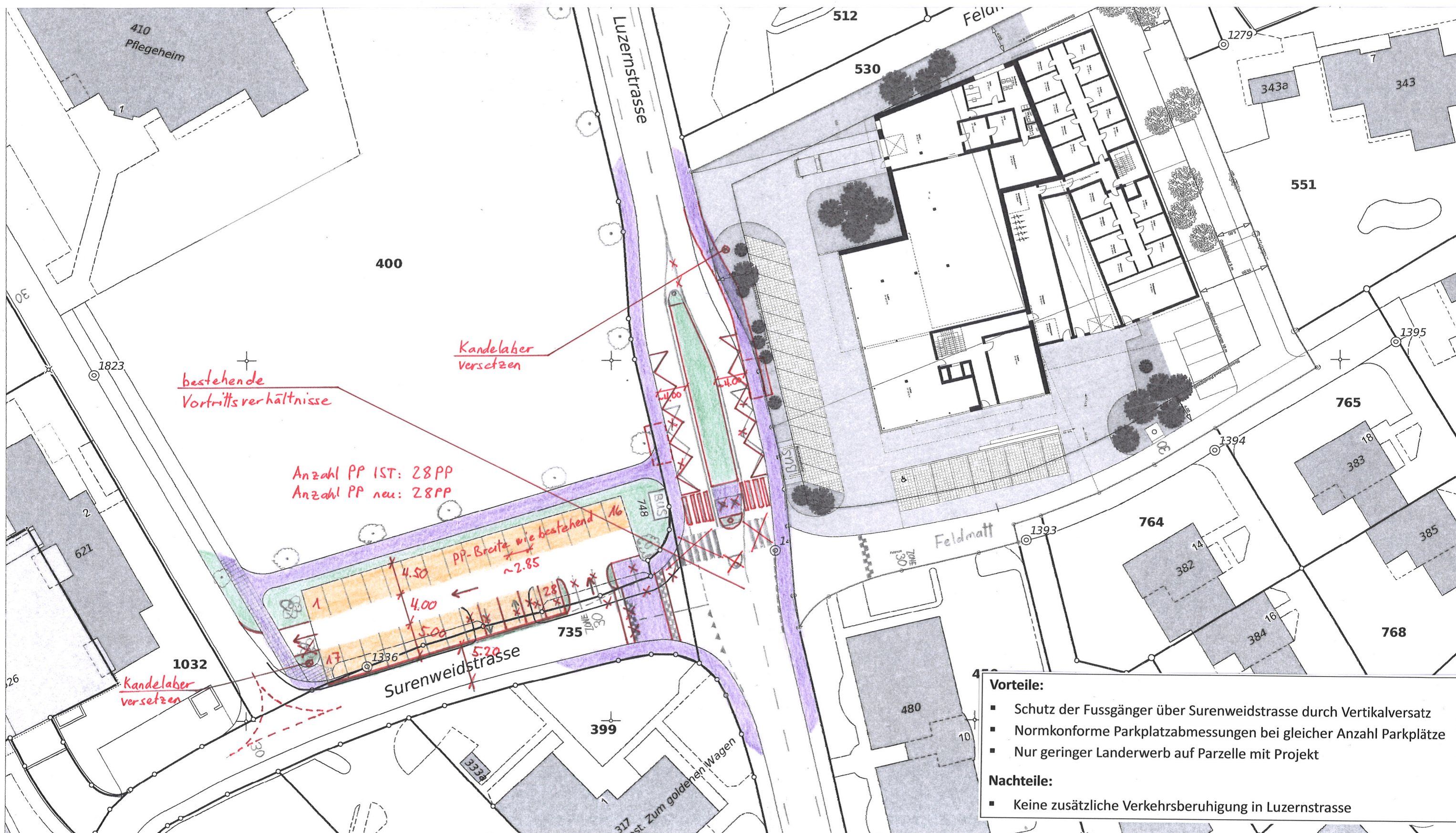


© CNES, Spot Image, swisstopo, NPOC

 Schweizerische Eidgenossenschaft  
Confédération suisse  
Confederazione Svizzera  
Confederaziun svizra  
In collaboration with the cantons

www.geo.admin.ch ist ein Portal zur Einsicht von geolokalisierten Informationen. Daten und Dienstleistungen, die von öffentlichen Einrichtungen zur Verfügung gestellt werden.  
Haftung: Obwohl die Bundesbehörden mit aller Sorgfalt auf die Richtigkeit der veröffentlichten Informationen achten, kann hinsichtlich der inhaltlichen Richtigkeit, Genauigkeit, Aktualität, Zuverlässigkeit und Vollständigkeit der Informationen keine Gewährleistung übernommen werden. Copyright, Bundesbehörden der Schweizerischen Eidgenossenschaft. <http://www.disclaimer.admin.ch>

## Variante 1: Bestehende Vortrittsverhältnisse / Parkierung Einbahn

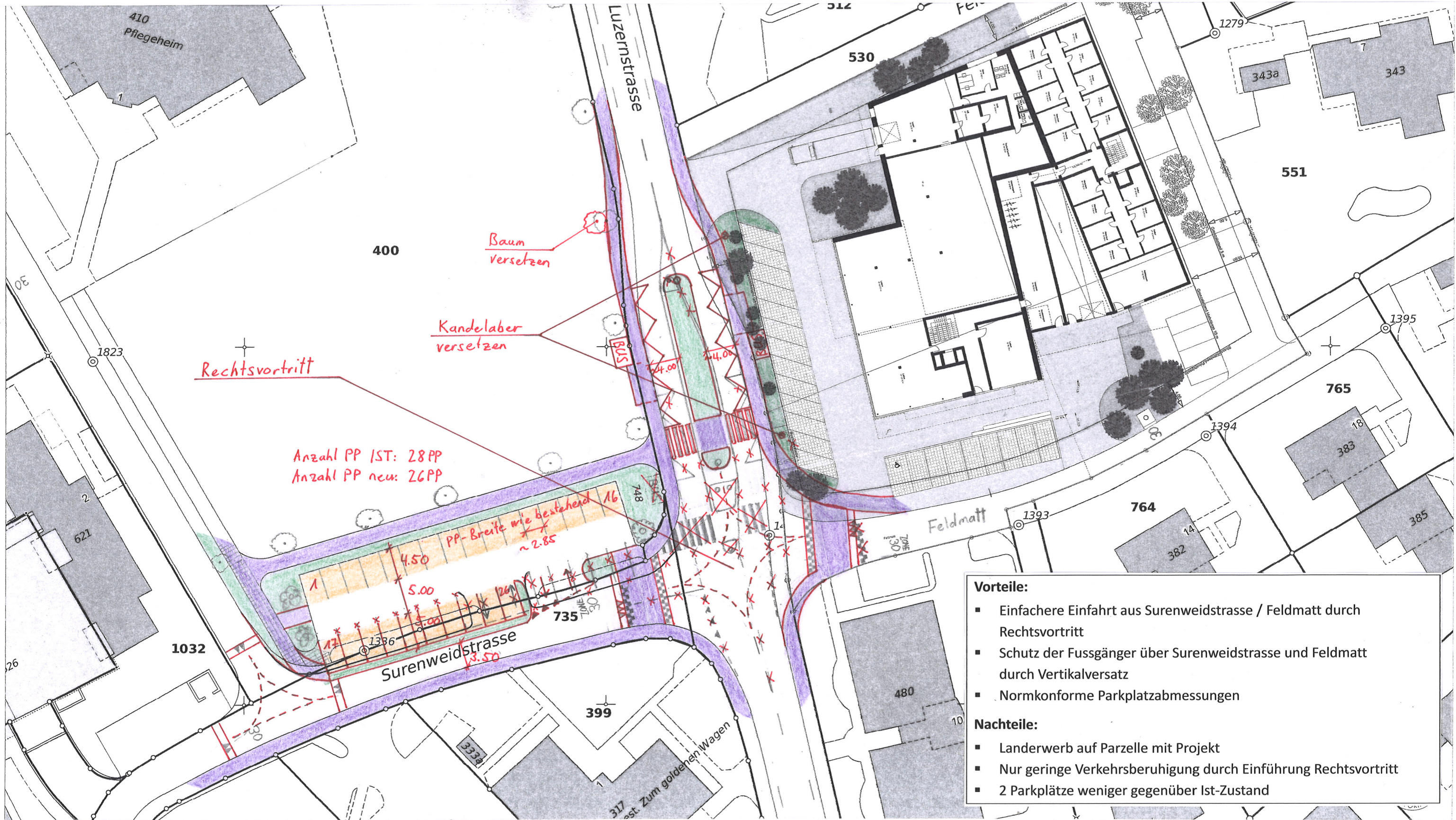


## Variante 2: Rechtsvortritt / Einengung Surenweidstrasse

### Umgestaltung Knoten Feldmatt

21'939 Masterplanung Luzernstrasse, Oberkirch

14.03.2017



### Variante 3: Kreisel d = 26 m / Parkierung an Surenweidstrasse

Umgestaltung Knoten Feldmatt

21'939 Masterplanung Luzernstrasse, Oberkirch

